

農地の現状

本市の農地

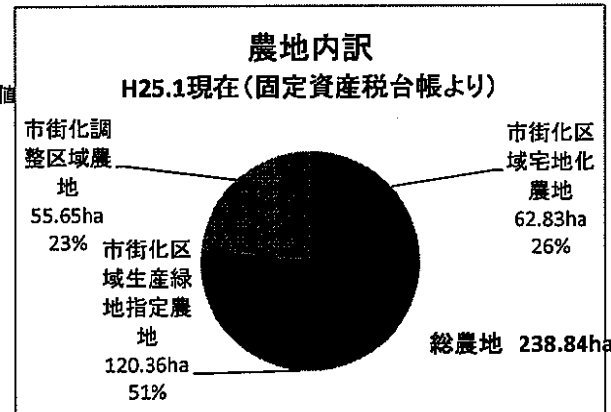
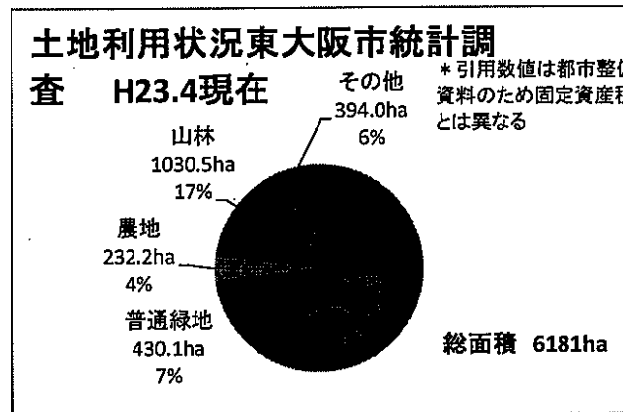
本市の農地面積は、固定資産税台帳では239haで市面積6181haの3.9パーセントにすぎない。

その農地面積のうち76.6パーセント、183haが市街化区域内の耕作地である。市街化区域は都市計画上、市街化を促進すべき土地とされている。

また、市街化調整区域における農地は56ha（農地面積の23.4パーセント）で、都市計画法による市街化調整区域は、農林漁業建築物以外の開発行為が原則禁止され、優良な農地として保存すべき土地とされている。

本市における市街化調整区域内農地は、主に池島、横小路、善根寺、東豊浦地区である。

市街化区域内の生産緑地面積は約120haで東大阪市農地面積の概ね半分を生産緑地が占める状態となっている。



農地面積調べ(現況面積)

固定資産台帳より

市面積 6,181 ha

平成25年 農地 約 239ha H25.1.1

農地の区分	地目別	田		畑		合計		面積割合
		筆数	面積m ²	筆数	面積m ²	筆数	面積m ²	
市街化区域	宅地化農地	768	298,291	1,136	329,993	1,904	628,284	1.02%
	生産緑地指定農地	1,188	779,077	756	424,541	1,944	1,203,617	1.95%
市街化調整区域農地		1,018	418,127	380	138,422	1,398	556,549	0.90%
合計		2,974	1,495,495	2,272	892,956	5,246	2,388,451	3.86%

平成24年 農地 約 242ha H24.1.1

農地の区分	地目別	田		畑		合計		面積割合
		筆数	面積m ²	筆数	面積m ²	筆数	面積m ²	
市街化区域	宅地化農地	807	319,247	1,148	334,809	1,955	654,056	1.06%
	生産緑地指定農地	1,201	783,313	766	426,303	1,967	1,209,616	1.96%
市街化調整区域農地		1,019	419,240	377	137,321	1,396	556,561	0.90%
合計		3,027	1,521,800	2,291	898,433	5,318	2,420,233	3.92%

平成23年 農地 約 247ha H23.1.1

農地の区分	地目別	田		畑		合計		面積割合
		筆数	面積m ²	筆数	面積m ²	筆数	面積m ²	
市街化区域	宅地化農地	836	334,914	1,182	349,037	2,018	683,951	1.11%
	生産緑地指定農地	1,216	790,990	782	433,648	1,998	1,224,638	1.98%
市街化調整区域農地		1,024	424,042	372	136,542	1,396	560,584	0.91%
合計		3,076	1,549,946	2,336	919,227	5,412	2,469,173	3.99%

農家数と農業者の現状

【別紙 1】

昭和55年の総農家数は、2149戸（専業農家は122戸）、30年後の平成22年には、総農家数が689戸、専業農家にいたっては69戸であり、自給的農家が農家数の72パーセントを占めている。

農家数及び農業就業人口の推移

農業センサ	総農家数(戸)	自給的農家(戸)	販売農家(戸)	専業農家(戸)	世帯員数(人)
昭和55年	2,149	—	—	122	8,562
昭和60年	1,698	—	—	104	7,811
平成2年	1,366	—	—	205	6,371
平成7年	954	—	—	97	4,318
平成12年	821	507	312	38	3,722
平成17年	753	533	220	42	2,733
平成22年	689	497	192	69	未調査

*2010農業センサから、農家人口の集計がなくなり、販売農家の集計になっている。

自給的農家：経営耕地面積が30a未満かつ農産物販売金額が調査期日前1年間で50万円未満であるをいう。

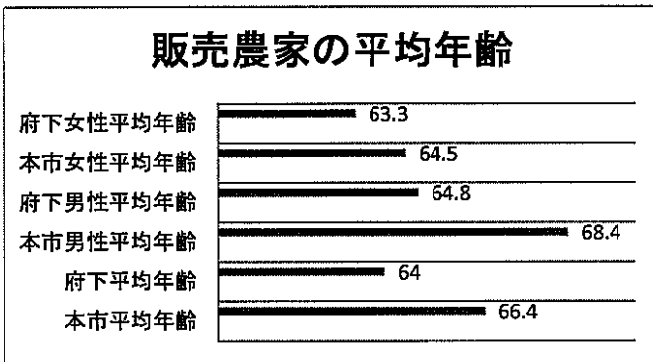
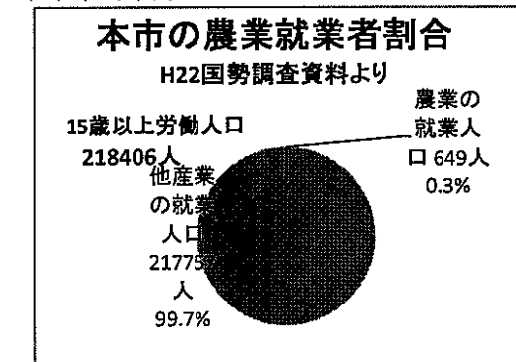
販売農家：経営耕地面積が30a以上又は農産物販売金額が50万円以上の農家をいう。

専業農家：世帯員の中に兼業従事者（調査期日前1年間に30日以上雇用兼業に従事した者又調査期日前1年間に販売金額が15万円以上ある自営兼業に従事した者）が1人もいない農家をいう。

（農家とは）調査期日現在の経営耕地面積が10a以上の農業を営む世帯又は経営耕地面積が10a未満であっても調査期日前1年間の農産物販売金額が15万円以上あった世帯（例外規定農家）をいう。

本市の15歳以上の労働力人口 218406人
 農業の就業人口 649人
 他産業の就業人口 217757人
 本市人口 504911人
 本市平均年齢 43.91歳

} 平成22年国勢調査(2010年)
 ## }
 # } 平成22.12月末:住民基本台帳、外国人登録



販売農家(192戸)の就業人口 328人
 男性 175人
 女性 153人

本市平均年齢 66.4
 府下平均年齢 64
 本市男性平均年齢 68.4
 府下男性平均年齢 64.8
 本市女性平均年齢 64.5
 府下女性平均年齢 63.3

2010農業センサより