チャレンジ登山大会　~全体コース図~

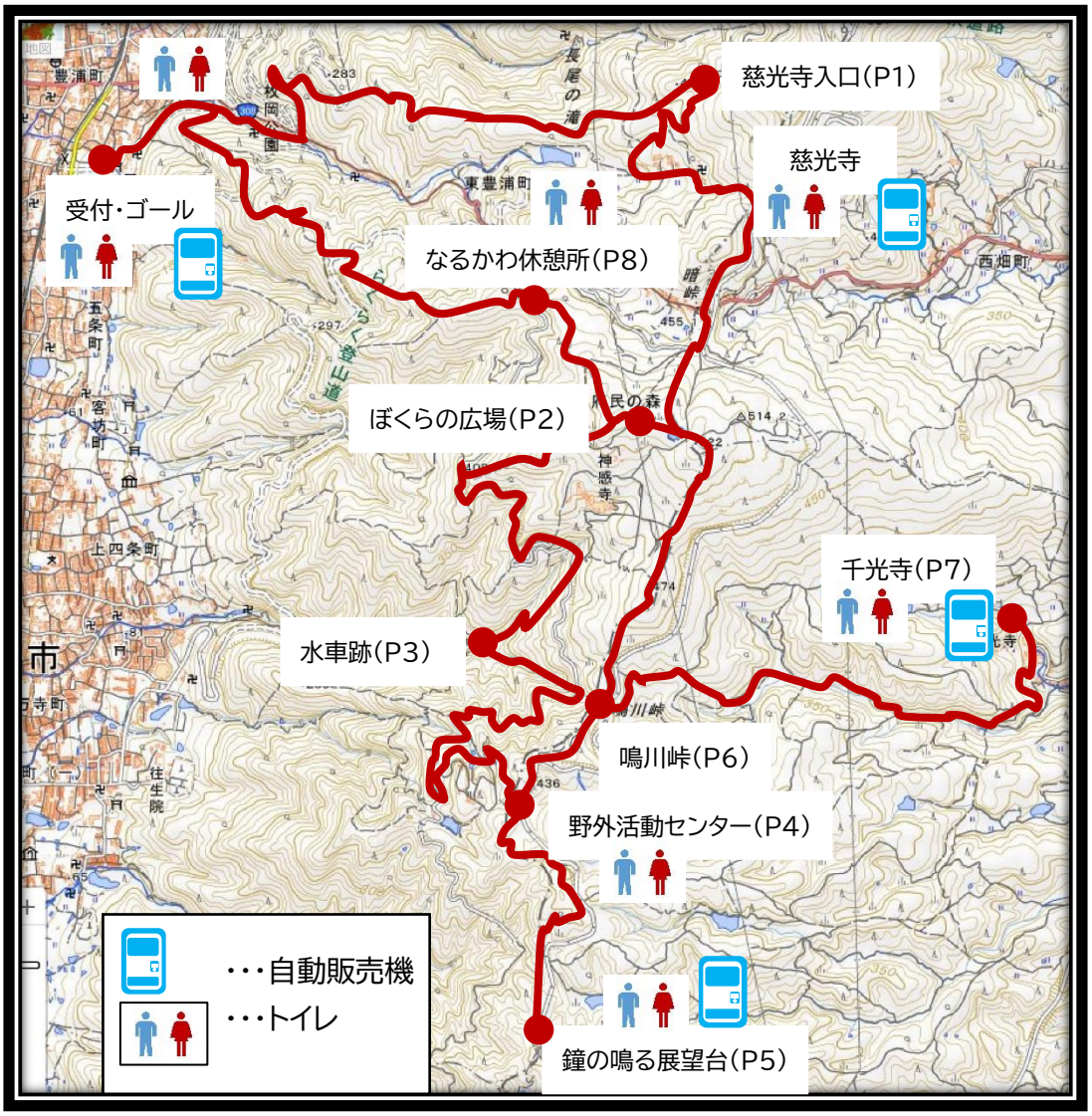

（初　級）
　ぼくらの広場コース　11km　　4．5時間(標準時間)
　受付－慈光寺入口(P1)－ぼくらの広場(P2)―なるかわ休憩所(P8)―ゴール
（中　級）
　野外活動センターコース　16km　　6時間(標準時間)
　受付－慈光寺入口(P1)－ぼくらの広場(P2)―水車跡(P3)―野外活動センター(P4)
　－鳴川峠(P6)―ぼくらの広場―なるかわ休憩所(P8)―ゴール
（上　級）
　千光寺コース　22km　　7．5時間(標準時間)
　受付―慈光寺入口(P1)　―ぼくらの広場(P2)―水車跡(P3)―野外活動センター(P4)
　―鐘の鳴る展望台(P5)―鳴川峠(P6)―千光寺(P7)―ぼくらの広場―なるかわ休憩所(P8)―ゴール

東大阪市民チャレンジ登山大会

初級コース　11km

駆けあがれ 生駒山 チャレンジ登山大会

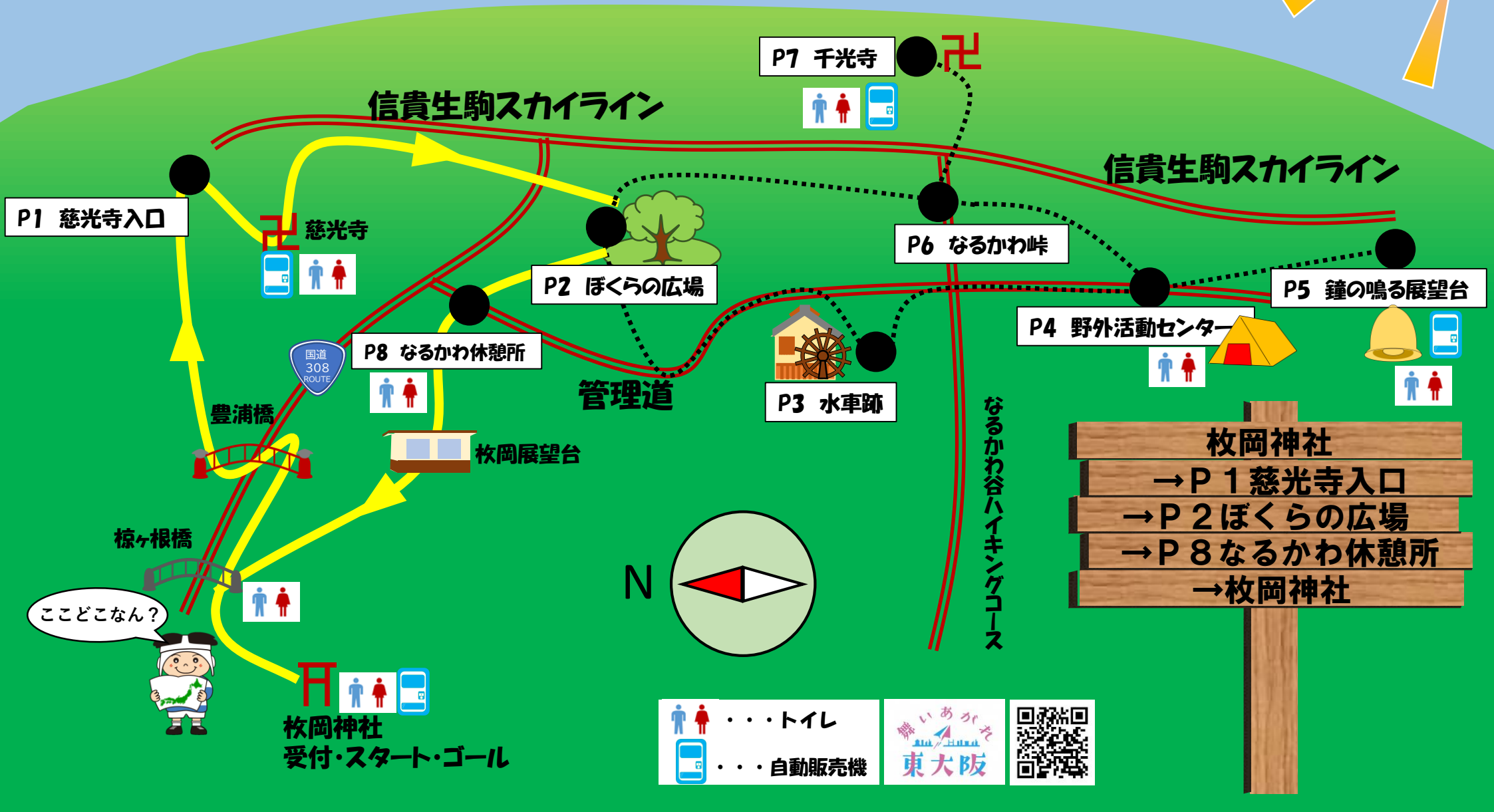

東大阪市民チャレンジ登山大会

中級コース　16km

駆けあがれ 生駒山 チャレンジ登山大会

東大阪市民チャレンジ登山大会

上級コース　22km

駆けあがれ 生駒山 チャレンジ登山大会

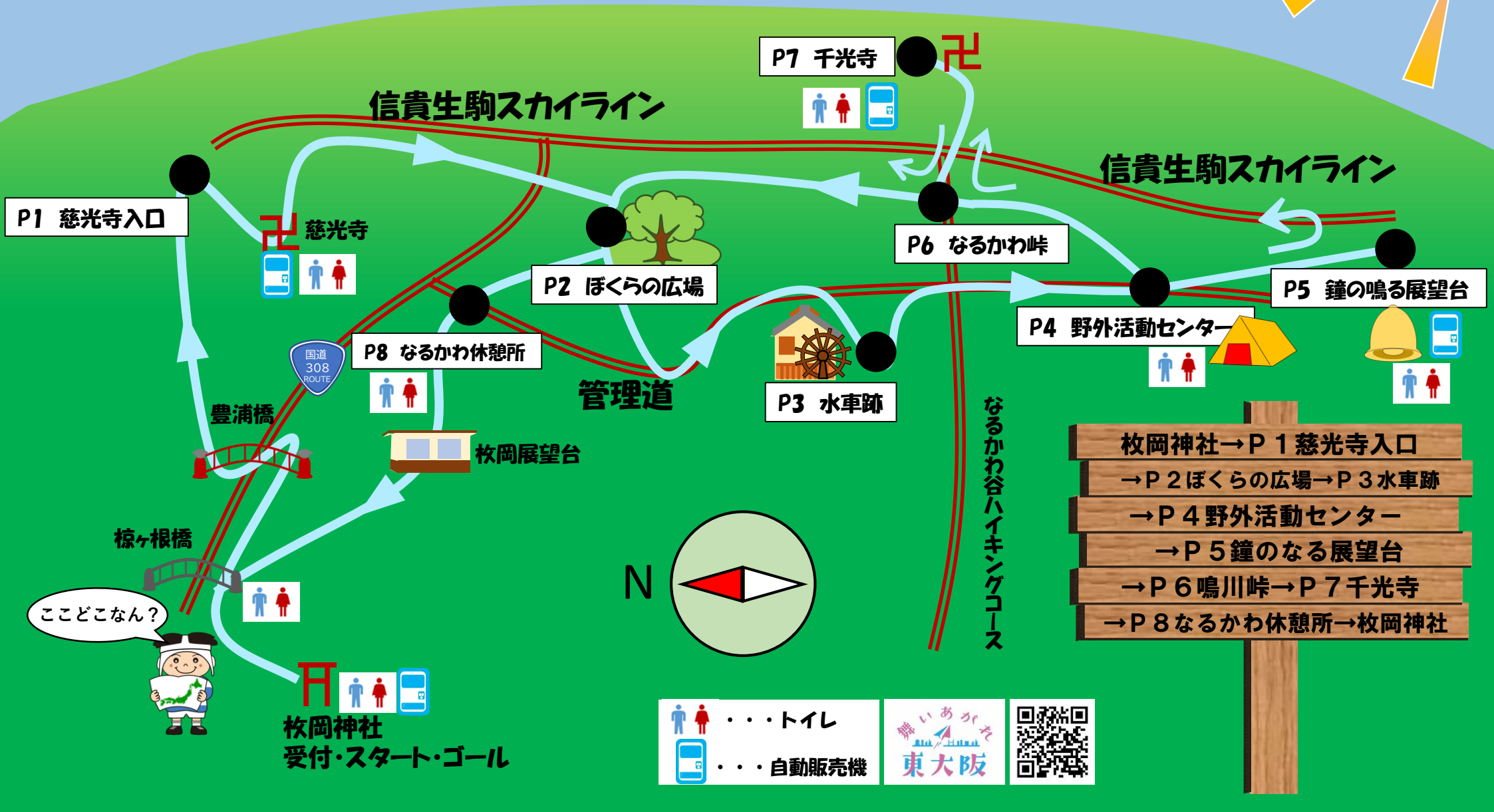

枚岡神社→Ｐ１慈光寺入口
→Ｐ２ぼくらの広場→Ｐ３水車跡
→Ｐ４野外活動センター
→Ｐ５鐘のなる展望台
→Ｐ６鳴川峠→Ｐ７千光寺
→Ｐ８なるかわ休憩所→枚岡神社